


BEKANNTGABE

Am Dienstag, dem **9. Mai 2023**, findet um **19:00 Uhr**
im **Sitzungszimmer der Gemeindeverwaltung Drebach**,
August-Bebel-Straße 25 B in 09430 Drebach,
die 37. Sitzung des Gemeinderates Drebach
mit folgender Tagesordnung statt:


1. Eröffnung der Sitzung und Begrüßung
2. Feststellung der ordnungsgemäßen Ladung und Beschlussfähigkeit, Bestätigung der Niederschrift der letzten Sitzung und Benennung zweier Gemeinderatsmitglieder zur Unterzeichnung der Niederschrift der heutigen Sitzung
3. Bestätigung der Tagesordnung
4. Allgemeine Informationen
 - 4.1. Berichterstattung zu den Feuerwehren in der Gemeinde Drebach
5. Einwohnerfragestunde
6. Beteiligung der Gemeinde Drebach – Antrag auf Erteilung einer bergrechtlichen Erlaubnis zur Aufsuchung zu gewerblichen Zwecken im Feld „Marienberg“
Nichtöffentlicher Teil:
7. Grundstücksangelegenheiten
8. Schließung der Sitzung

Drebach, 3. Mai 2023



Jens Haustein
Bürgermeister

auszuhängen am: 03.05.2023	ausgegangen am:	Unterschrift:
abzunehmen am: 10.05.2023	abgenommen am:	Unterschrift:
Drebach:	<input type="checkbox"/> Hauptstraße 85, Bushaltestelle „Erbgericht“	
Grießbach:	<input type="checkbox"/> Bürgerhaus, Grießbacher Hauptstraße 35	
Scharfenstein:	<input type="checkbox"/> Bahnhofstraße, gegenüber Haus Nr. 33	
Spinnerei:	<input type="checkbox"/> Talstraße 20	
Venusberg:	<input type="checkbox"/> Venusberger Hauptstraße 59	
Wiltzsch:	<input type="checkbox"/> Wiltzsch, an der Wilischbrücke	
(Zutreffendes bitte ankreuzen)		



Sächsisches Oberbergamt
Postfach 13 64 | 09583 Freiberg

Gemeindeverwaltung Drebach
August-Bebel-Straße 25B
09430 Drebach OT Scharfenstein

Ihr/e Ansprechpartner/-in
Jörg Seidel

Durchwahl
Telefon: +49 3731 372-3104
Telefax: +49 3731 372-1009

joerg.seidel@
oba.sachsen.de*

Ihr Zeichen

Ihre Nachricht vom

Antrag vom 28. März 2023 der Firma European Green Metals Ltd. auf Erteilung einer bergrechtlichen Erlaubnis zur Aufsuchung zu gewerblichen Zwecken im Feld „Marienberg“ (Feldeskenziffer 1714)

Geschäftszeichen
(bitte bei Antwort angeben)
31-4144/1640/2-2023/10006

Beteiligung der Träger öffentlicher Belange gemäß § 15 BBergG

Freiberg,
5. April 2023

Sehr geehrte Damen und Herren,

beiliegend erhalten Sie ein Exemplar (Hefter jeweils mit einliegender CD (letzte Seite)) des oben genannten Antrages auf Erteilung einer Erlaubnis gemäß § 7 BBergG mit der Bitte um Stellungnahme bis zum **17. Mai 2023**.

Um die Anträge zügig bearbeiten zu können, bitten wir um Einhaltung der vorgegebenen Frist, ansonsten wird ohne Ihre Stellungnahme entschieden.

Nach § 15 BBergG handelt es sich bei der Beteiligung anderer Behörden um eine verfahrensrechtliche Vorschrift, die im Zusammenhang mit § 11 Nr. 10 BBergG zu betrachten ist. Entsprechend § 11 BBergG ist die Erlaubnis zu versagen, wenn **überwiegende öffentliche Interessen die Aufsuchung und Gewinnung im gesamten Feld** ausschließen. Sollten in Ihrer Stellungnahme Gründe genannt werden, die eine Versagung rechtfertigen, bitten wir um **Angabe der Rechtsgrundlage**.

Hausanschrift:
Sächsisches Oberbergamt
Kirchgasse 11
09599 Freiberg

Lieferanschrift:
Brennhausgasse 8
09599 Freiberg

www.oba.sachsen.de

Die im Antrag genannten Bodenschätze gelten gemäß § 3 Abs. 3 BBergG als bergfrei, daher bedarf die Durchführung von Aufsuchungsarbeiten einer bergrechtlichen Erlaubnis.

Bereitschaftsdienst
außerhalb der Dienstzeiten:
+49 151 16133177

Gemäß § 4 Abs. 2 des Verwaltungskostengesetzes des Freistaates Sachsen (SächsVwKG) bemisst sich die Verwaltungsgebühr für das Vorhaben nach dem Verwaltungsaufwand der an der Amtshandlung beteiligten Behörden und Stellen. Wir bitten Sie daher als Beteiligte, uns bis zum oben genannten Termin Ihren Stundenaufwand mitzuteilen. Sollten Ihnen darüber hinaus auch Auslagen i.S. von § 13 SächsVwKG entstanden sein, bitten wir ebenfalls um Mitteilung. Bitte benutzen Sie dabei den beigegeführten Kostenerhebungsbogen. Vorsorglich wird darauf hingewiesen, dass Sie gegenüber

Besuchszeiten:
nach Vereinbarung

Parkmöglichkeiten für
Besucher
können gebührenpflichtig auf dem
Untermarkt und im Parkhaus an
der Beethovenstraße genutzt
werden.

*Informationen zum Zugang für ver-
schlüsselte / signierte E-Mails / elektro-
nische Dokumente sowie De-Mail unter:
<https://www.oba.sachsen.de/kontakt-3941.htm>

dem Sächsischen Oberbergamt Ihren Aufwand nicht geltend machen können.

Mit freundlichen Grüßen und Glückauf

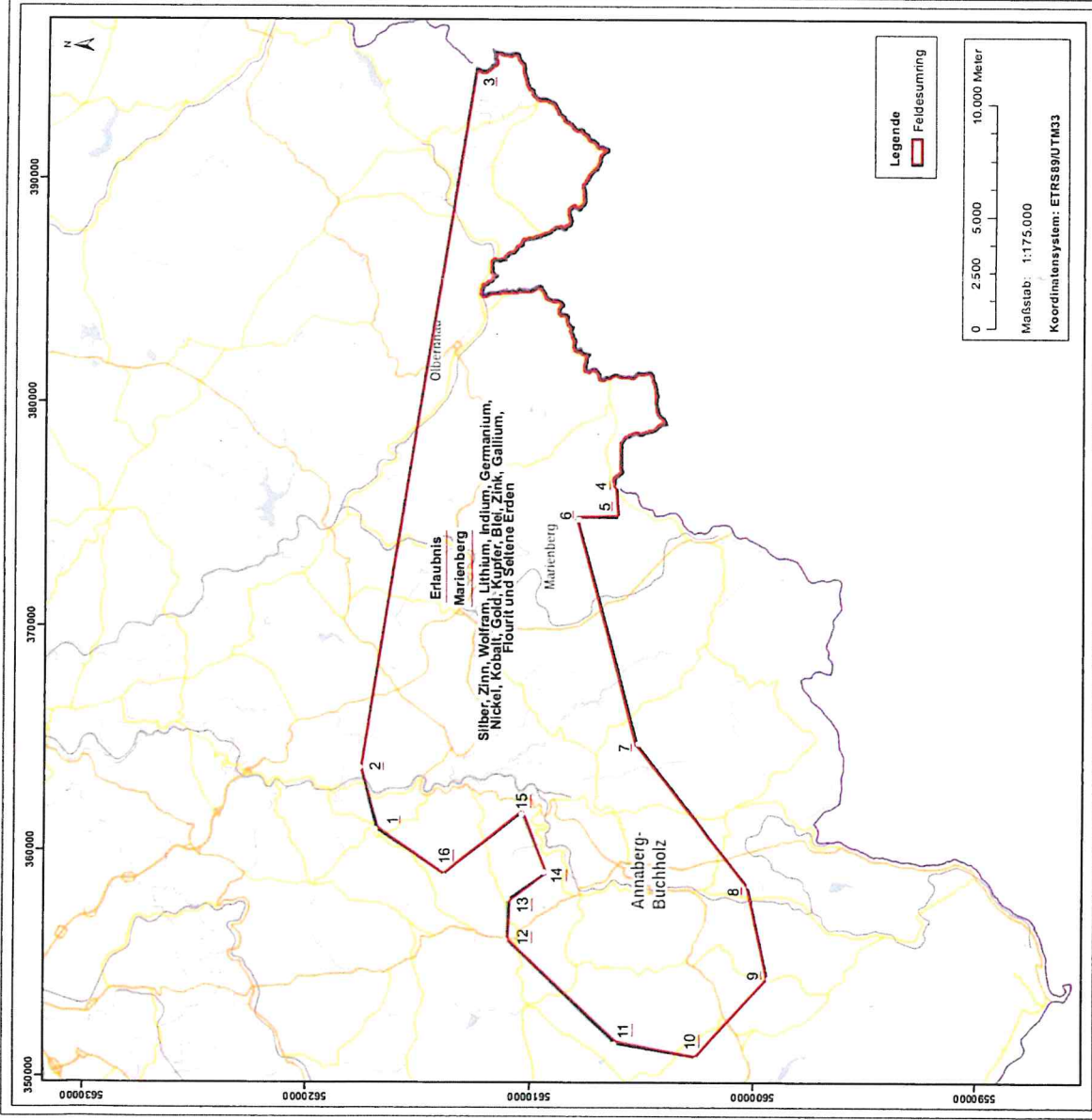
Jörg Seidel
Sachbearbeiter

Anlagen

Antrag der Firma European Green Metals Ltd. vom 28. März 2023
Kostenerhebungsbogen

Dieses Dokument wurde elektronisch gezeichnet und ist ohne Unterschrift gültig.

Anhang 1: Karte zum Erlaubnisfeld „Marienberg“



Karte zum Erlaubnisfeld "Marienberg" Erteilung einer Erlaubnis nach § 7 Bundesberggesetz

Bodenschatz: Silber, Zinn, Wolfram, Lithium, Indium, Germanium, Nickel, Kobalt, Gold, Kupfer, Blei, Zink, Gallium, Fluorit und Seltene Erden

Lage des Feldes: Freistaat Sachsen
Bundesland: Freistaat Sachsen
Landesdirektion: Sachsen
Kreis: Erzgebirgskreis, Mittelsachsen

Gemeinden: Annaberg-Buchholz, Crottendorf, Deuschneudorf, Drebach, Elberfeldersdorf, Ellenlein, Grobbersdorf, Grobuckerswalde, Heidersdorf, Königswalde, Marienberg, Mildena, Obernhau, Pockau-Lengefeld, Raschau-Markersbach, Scheibenberg, Schleittau, Söhmlitz, Seiffen/Erzgeb., Tannenberg, Thermalbad-Wiesbaden, Wolkenstein, Neuhausen/Erzgeb.

Koordinaten der Feldesekünpunkte:
Koordinatensystem: ETRS89/UTM33

PK.Nr.	Ort	Nord
1	36290,295	561027,709
2	36700,000	561700,000
3	35111,750	561265,744
Zwischen den Feldesekünpunkten 3 und 4 entspricht die Feldgrenze der Staatsgrenze zwischen der Bundesrepublik Deutschland und der Tschechischen Republik		
4	37277,018	566148,410
5	374514,000	560050,000
6	37474,000	560900,000
7	38460,000	565208,000
8	35860,000	560031,000
9	354308,000	559309,000
10	39734,430	560552,800
11	331601,720	5606216,500
12	35602,380	561102,320
13	37880,460	5611026,220
14	35955,240	560937,680
15	36167,920	561041,940
16	35855,350	561368,450

Flächeninhalt: 382.500,500 m² (Unter Berücksichtigung der Projektionsverzerrung, abgerundet auf volle 100 qm)

Quelle: Geobasisdaten - Staatsbetrieb Geobasisdaten und Vermessung Sachsen
Diese Karte wurde angefertigt durch Annett Schmitz Sachbearbeiterin
Freiberg, den 15. März 2023

Diese Karte gehört zur Erteilung der Erlaubnis für das Feld "Marienberg" (Feldeskennziffer 1714) durch das Sächsische Oberbergamt vom 2023

Tobias Dressler
Abteilungsleiter

